

# Le détroit de Béring : un point de rencontre oublié entre les « Deux Grands »

## 1. L'accès à « l'autre terre » : le contexte du Pacifique Nord

- Le Détroit de Béring, carrefour géostratégique :
  - Passage terrestre Asie/Amérique : 85 km de distance
  - Passage interocéanique Arctique/Pacifique
  - Ligne de changement de date

- Frontière Russie/Etats-Unis :
  - Le « rideau de glace » : fermé et très surveillé dès 1948 pendant la Guerre Froide avec face-à-face des deux camps
  - Actuellement en litige

## 2. Course à l'Arctique et Pivot vers l'Asie : acteurs et intérêts

- Russie (ex-URSS) :
  - Pays eurasiatique, rééquilibrage économique entre Europe et Asie, développement de l'Extrême-Orient russe
  - Contrebalancer la puissance des Etats-Unis
  - Attirer des flux maritimes par la Route du Nord-Est

- Alaska, ancien territoire russe :
  - Vendu en 1867 aux Etats-Unis
  - Nouvelle frontière entre les deux Etats

- Anciennes colonies russes (XVIII<sup>e</sup>-XIX<sup>e</sup>)

- Etats-Unis (OTAN, dont Canada) :
  - Conservation de la domination dans le Pacifique
  - Containment des puissances asiatiques rivales

- Allié de la Russie : Chine
  - Expansion maritime et sécurisation des routes commerciales utilisées
  - Commerce extérieur : Europe, Amérique
  - Rivalité avec les Etats-Unis

- Alliés des Etats-Unis : Japon, Corée du Sud, Taiwan
  - Rivalité avec la Chine
  - Revendications : îles et espaces maritimes
  - Commerce extérieur : Europe, Etats-Unis, Asie

- Japon, 3<sup>e</sup> acteur montant : vers une nouvelle centralité par les routes polaires ?

- La « forteresse nord-coréenne » : pays autocentré, rival de la Corée du Sud, menace nucléaire et ballistique

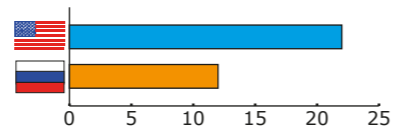
- Autres pays avoisinants

## 3. Le « rideau de glace » : d'un espace de confrontation...

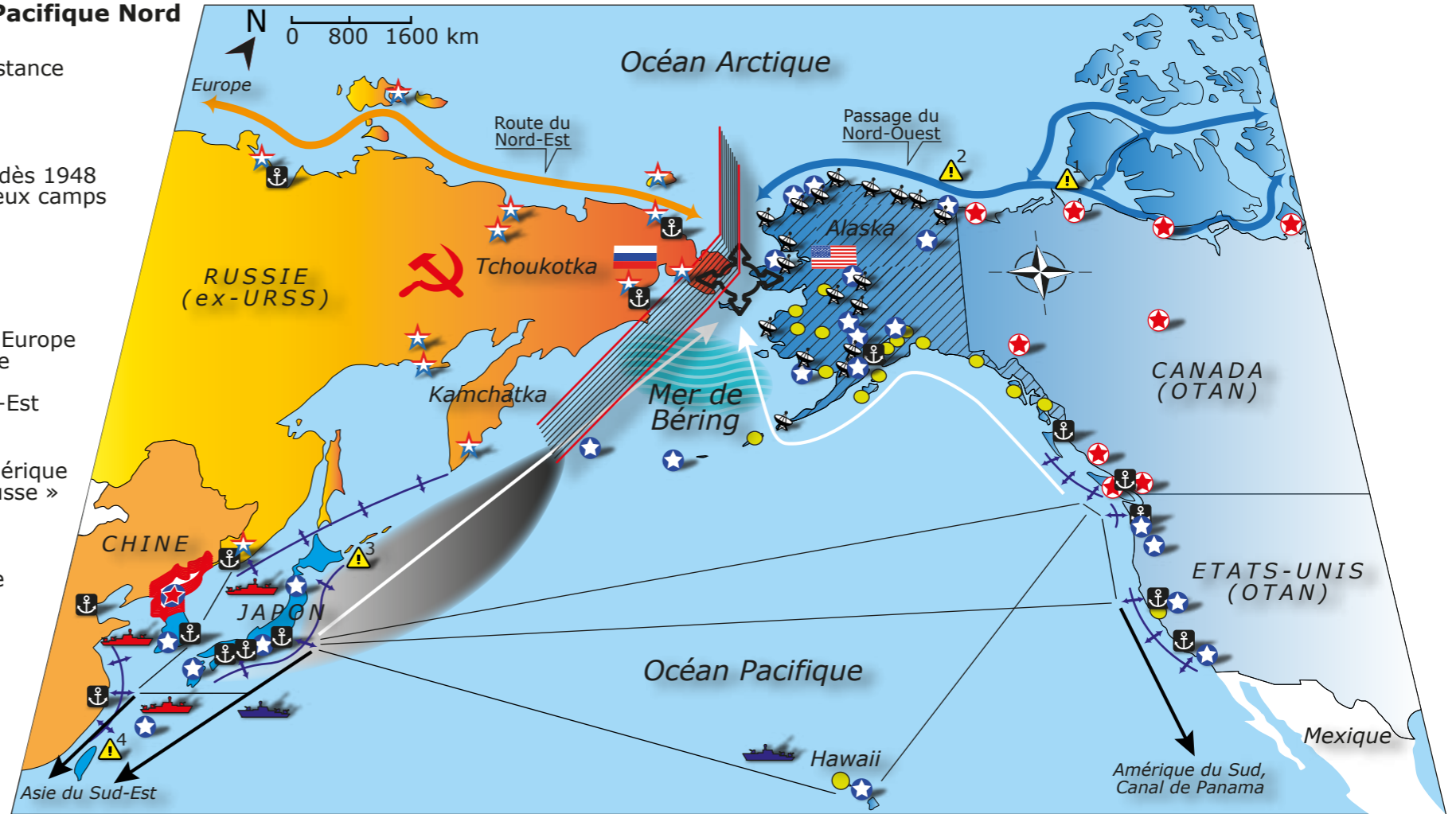
Principales bases et installations militaires connues :

- Bases états-uniennes
- Bases russes
- Bases canadiennes
- Alaska Radar System : 15 bases radar à courte/longue portée
- Flottes militaires chinoises et russes
- Flottes militaires états-uniennes

Nombre de bases militaires :

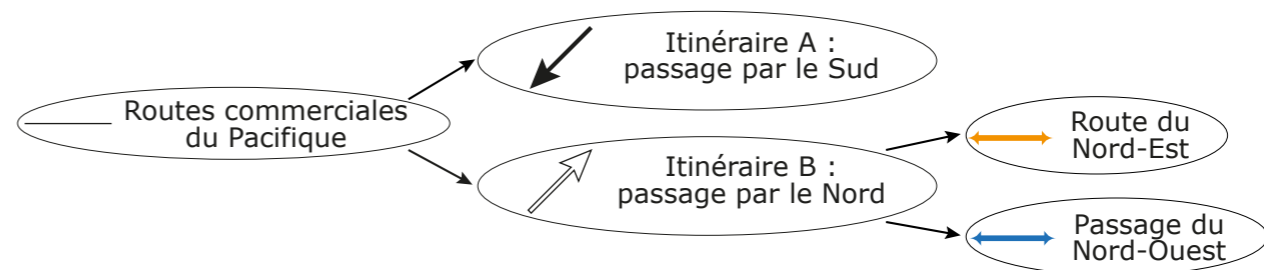


- Litiges frontaliers :
  - 1 - Contrôle et gestion de la route maritime Canada/Etats-Unis
  - 2 - Frontière maritime Canada/Etats-Unis
  - 3 - Territoires du Nord-Kouriles Japon/Russie
  - 4 - Iles Senkaku-Diaoyu Japon/Chine



## 4. ... à un espace de coopération ?

- Principaux ports
- Façades maritimes
- Zone de pêche de la Mer de Béring



Conception de la carte et de la légende : David Teuscher. Réalisation : David Teuscher, 2019. Logiciel utilisé : Adobe Illustrator © 2019 - Teuscher / Diploweb.com

Sources :

- Arte, août 2014, « Le détroit de Béring : pont ou frontière ? », *Le Dessous des Cartes*
- Philippe Rekacewicz, 2007, mise à jour 2015, « Partager l'Arctique »
- Eva Chauvet, « A qui appartient le détroit de Béring ? Entre affrontement et convergence des visées souverainistes russes et américaines », *Centre d'Études Supérieures de la Marine*
- Frédéric Leriche et alii, 2016, *Les États-Unis : Géographie d'une grande puissance*, Paris, Armand Colin, 320 p.
- Owen Matthews, 2016, *Nikolai Rezanov - Le rêve d'une Amérique russe*, Paris, Noir sur Blanc, 442 p.
- Agnès Stienne, 2016, « La conquête du Grand Nord », *Le Monde diplomatique*
- Pierre Royer, 2012, *Géopolitique des mers et des océans. Qui tient la mer tient le monde !*, Paris, PUF
- Philippe Chapleau, 2011, « Les bonnes affaires militaires des Alaska Native Corporations (actualisé) », *Lignes de défense*
- Ministère de la Défense nationale du Canada, 2016, « Examen de la politique de défense »
- Jean-Christophe Fichet, 2016, « Les mondes arctiques, une « nouvelle frontière » sur la planète », *Cartolycée*